



St MARTIN sous VIGOUROUX- 15230

Pas de renseignements sur ce monument du souvenir. Il existe un monument identique dans le village de VIGOUROUX.

Population en 1911- 593 habitants

Conflit 14/18/-19 noms gravés

Population en 2011- 248 habitants




DÉTAILS MONUMENT DU SOUVENIR

MONUMENT DE VIGOUROUX




Église village de VIGOUROUX

Stèle village de VIGOUROUX



stèle village de BILIEZ



St MARTIN VALMEROUX- 15140

Maire de l'époque- Mr CALSAC
Population en 1911-1260 habitants
Conflit 14/18/- 62 noms gravés
Architecte- Mrs FIX et MASSEAU
Coût travaux- 24.000f
Population en 2011- 836 habitants
Haut relief en bronze signé Mr
AUZENAL.

Travaux complémentaires
effectués par Mr CHAUMEIL
habitant le village pour la somme
de 2565.65F



DÉTAILS MONUMENT DU SOUVENIR



AUX SOLDATS DE SAINT-MARTIN-VALMEROUX
MORTS POUR LA PATRIE
1914-1918



ANDRIEUX EDOUARD
ANDRIEUX ANTOINE
ARESTIER LOUIS
ARNAL ANTONY
AURIACOMNES ANTOINE
AYGUEPARASSE JEAN
AYGUEPARASSE LEOPOLD
BESSON ANTOINE
BESSON GEORGE
BALADUC JEAN-MARIE
BONAIVE LEOPOLD
BONHOURE JUSTIN
BONHOURE LEOPOLD
BORNE ETIENNE
CHAUVET HENRI


CHAUVET JEAN
CHAUVET FIRMIN
CHAVAROCHE HENRI
CHIVIALLE EDOUARD
DAGOT EDOUARD
DALGER ELIE
DAULHAC LOUIS
DAUZET PIERRE
DELCHER GABRIEL
DELCHER PIERRE
DELZONGLES JEAN
DELZONGLE PAUL
PAGEOL FIRMIN
FRIZON ALBERT
FRIZON MARC LOUIS
GARCELON MARIE

GASTON ANTOINE
GASTON EMILE
GAUTHIER PIERRE
GEINDRE MARTIN
GUBERT EMILE
JOANNY ANTOINE
JOANNY ROMAIN
LAJARRIGE LOUIS
LAMOUROUX GEORGES
LAPEYRE GASTON
DE LA TOUR D'AUVERGNE GASTON
MAZAGOL ANTOINE
MEYLHOC JEAN
MEYLHOC LOUIS
MONTARNAL MARCELLIN
MONTEIL ANTOINE

PEYRAT ANTOINE
RIGAL PAUL
RIGAUDIERE ANTOINE
RIGAUDIERE FIRMIN
RIXAIN ETIENNE
ROCHELEMAGNE GASTON
ROFFET PIERRE
BONGIER EUGENE
ROUCHIT JULIEN
DE SIGALDI RAOUL
SAURON JEAN
SOULIE JOSEPH
VEYRIERE JEAN
VEYRIERE PIERRE
VIGOUROUX PIERRE



RECONNAISSANCE ET PRIERES



Église « St MARTIN » 62 noms gravés



Commune aujourd'hui disparue. Fusion avec St MARTIN VALMEROUX en 1972. Pas de renseignements sur ce monument du souvenir.





St MARY LE PLAIN- 15500

Maire de l'époque- Mr GREZE
Population en 1911- 520 habitants
Conflit 14/18/-26 noms gravés
Architecte- Mr CHEVALIER
Sculpteur- Mr CHEVALIER
Constructeur- Mr CHEVALIER
Coût travaux- 4000f environs
Population en 2011- 153 habitants
Souscription publique d'un
montant de 1500f. Mr CHEVALIER
reçoit une gratification de 150f pour
l'exécution exemplaire du
monument. Grille confectionnée et
posée par Mr CHABANE pour la
somme de 471F.



Eglise « St MARY » 22 noms gravés

St PAUL DE SALERS- 15140



Commune sans monument du
souvenir
Une plaque dans l'église « St
PAUL » avec 32 noms gravés.

ICI

DES 1943 LES GROUPES DE RESISTANCE ISSUS DU BARRAGE
DE L'AIGLE ONT PREPARE LES BASES DE LEUR FUTUR MAQUIS

AU PRINTEMPS 1944 LES VOLONTAIRES
DU BATAILLON DIDIER (O.R.A.)
DU GROUPE AYMÉ (M.N.P.G.D.)

ONT OCCUPE LES BURONS DE NERONNE
ET DU PUY VIOLENT

CE BATIMENT ABRITAIT LE P.C.

ILS ONT PARTICIPE A LA LIBERATION DU CANTAL,
DE LA COTE D'OR DE LA SAONE ET LOIRE
ET CERTAINS SONT ARRIVES JUSQU'A BERLIN
OU ILS ONT PARTICIPE AU DEFILE DE LA VICTOIRE

PASSANT

TU LEUR DOIS DE VIVRE LIBRE
N'OUBLIE PAS:

CEUX QUI ONT SOUFFERT DANS LES CAMPS DE LA MORT
CEUX QUI ONT DONNE LEUR VIE, FUSILLES OU TUES AU COMBAT

FUSILLES:

CHANGEUX MAXIME
GUEROC VICTOR
JACOB GUY
ORTIS OSWALD
ROUX JEAN-MARIE
ROUX RAYMOND
VERGNAUD J.E. ROBERT

TUES AU COMBAT:

AUBRY FERDINAND
CHARTON HENRI
COLLE ROBERT
FAUTOU JEAN
LONGOBARDI LOUIS
MAMET LOUIS
PRAEL RAYMOND
ROUCHON ANDRE
SCHUSLER JACQUES
SCHUSTER FERNAND
THOMASSIN GASTON

5 SEPTEMBRE 1992

Stèle commémorative d'un autre
conflit située
« COL DE NERONNE »



St PAUL DES LANDES- 15250

Maire de l'époque- MR VOLPILHAC

Population en 1911- 654 habitants

Conflit 14/18/-26 noms gravés

Architecte- Mr LABRO

Sculpteur- Mr MARTIAL

Coût travaux- 30.000f

Inauguration- 11/11/1934/

Population en 2011-1492 habitants

La reproduction du monument est interdite qu'elle que soit le procédé.

Banquet d'inauguration pris chez Mr CAUMEL pour la somme de 1430f.

Aménagement du préaux en salle de banquet effectuée par Mr SEGUIGNES

pour 384f. Affiches et circulaires fournies par Mr LESCURE pour une somme de

190f. Mr LABRO architecte a passé son enfance a St PAUL DES LANDES.



Église « St PAUL » 29 noms gravés



St PIERRE- 15350

Maire de l'époque- Mr VIOLLE
Population en 1911- 543 habitants
Conflit 14/18/- 20 noms gravés
Sculpteur- Mr VALAT
Constructeur- Mr VALAT
Coût travaux- 4500f
Fin travaux-prévus 30/09/1922/
Population en 2011- 169 habitants
Réception définitive le
12/11/1922/. Somme de 270f votée
pour l'entourage et divers travaux
du monument réalisés par Mr
VALAT. Souscription publique d'un
montant de 3500f. Monument
déplacé en 1961 pour permettre
l'exploitation de la mine d'uranium.



St PONCY- 15500

Maire de l'époque- Mr PAGES
Population en 1911- 929 habitants
Conflit 14/18/-41 noms gravés
Population en 2011- 332 habitants
Souscription publique d'un
montant de 4700f. Décision
d'érection du monument aux
morts prise par le conseil municipal
en 1919.



Église « St PONCIEN » 41 noms gravés.




St PROJET DE SALERS- 15140

Pas de renseignements sur ce monument du souvenir.

Population en 1911- 653 habitants

Conflit 14/18/-38 noms gravés

Population en 2011-125 habitants.



DÉTAILS MONUMENT DU SOUVENIR



Église « St PROJET » 37 noms gravés



St REMY DE CHAUDES AIGUES- 15110

Pas de renseignements sur ce monument du souvenir. Aucun nom de gravé également.

Population en 1911- 309 habitants

Population en 2011- 107 habitants

1914

1919

A NOS GLORIEUX SOLDATS MORTS POUR LA PATRIE
LA PAROISSE DE S^T REMY
RECONNAISSANTE

S^T REMY

CHALVET ANTOINE
CHALVET CAMILLE
CHALVET JEAN
GÉVAUDAN ÉMILE
SAINREAU ALEXANDRE

FINIOLS

RUC JEAN LOUIS
RUC PIERRE

FOURCHES

GENDRE PIERRE JEAN

LES FONTS

BBRINQUE ÉMILE

LA ROCHE

CHALVET JOSEPH
CHALVET PIERRE
CHARBONNIER JEAN FRANÇOIS
COSTEROSTE JEAN
MAGNE JOSEPH
ROUSSEL JOSEPH
THIOULON REMY
VAISSADE GUILLAUME
VERRIÈRES REMY

CHALDETTE

SEGUY VICTOR

PRIÈRES, SOUVENIRS, REGRETS

Église « St Remy » 19 noms gravés

St REMY DE SALERS- 15140

Ancienne commune associée a la commune de ST MARTIN VALMEROUX.

Maire de l'époque- Mr DELORT
Population en 1911-412 habitants
Conflit 14/18/- 13 noms gravés
Cout travaux- 4450f





JOSEPH BRUN Cl 27 7^{bre} 1914
HENRI DAUZERAL 28 AOÛT ..
PIERRE BUFFARAL 21 X^{bre} ..
BASILE GARCELON 28 X^{bre} ..
ANTONIN BUFFARAL 10 MARS 1915
CASIMIR THOUBERT 19 MARS ..
CAMILLE MEYNIAL Cl 10 J^{et} 1916
PIERRE ROBERT Cl 4 8^{bre} ..
JEAN JOANNY 16 8^{bre} ..
ALPHONSE LACOSTE 17 AOÛT ..
ERNEST SALLES 24 MAI 1917
GUI^{me} CHAVAROCHE 1^{er} A^o 1919

• LAPEYRE ANTONIN •
8 OCTOBRE 1919
— — —
1939 - 1945
BONNET EMMANUEL
(DÉPORTÉ)

DÉTAILS MONUMENT



GLOIRE A NOS MORTS
1914 - 1918

BRUN JOSEPH
BUFFARAL ANTONIN
BUFFARAL PIERRE
CHAVAROCHE GUILLAUME
DAUZERAL HENRI
GARCELON BASILE
JOANNY JEAN
LACOSTE ALPHONSE
LAPEYRE ANTONIN
MEYNIAL CAMILLE
ROBERT PIERRE
SALLES ERNEST
TOUBERT CASIMIR

1939 - 1945

BONNET EMMANUEL (DÉPORTÉ)
SOUVENIR C.M. 1953

PLAQUE MAIRIE



Église « St Remy » 6 noms gravés



St SANTIN CANTALES- 15150

Maire de l'époque- Mr BRUNEL
Population en 1911- 814 habitants
Conflit 14/18/- 32 noms gravés
Constructeur- Mr LEGERNIC
Coût travaux- 7500f.
Population en 2011- 320 habitants
Pénalités de retard appliquées a
l'entrepreneur de 20f jour. La
pierre de construction du
monument provient d'une carrière
de la commune de GLENAT.



DÉTAILS MONUMENT DU SOUVENIR



SAINT-SANTIN-CANTALEY

STÈLE D'UN AUTRE CONFLIT



STÈLE D'UN AUTRE CONFLIT



Église « St ANNE » 33 noms gravés



St SANTIN DE MAURS- 15600

Pas de renseignements sur ce monument du souvenir, qui fait également office de monument pour une commune de l'AVEYRON.
Population en 1911-609 habitants
Conflit 14/18/- 31 noms gravés
Population en 2011- 377 habitants



DÉTAILS DU MONUMENT DU SOUVENIR



Église « NOTRE DAME » 24 noms gravés



St SATURNIN- 15190

Maire de l'époque- Mr LEOTY
Population en 1911- 1103 habitants
Conflit 14/18/-35 noms gravés
Constructeur- Mr MOREL
Coût travaux- 16 750f
Fin travaux- 08/09/1921
Population en 2011- 215 habitants

DÉTAILS MONUMENT DU SOUVENIR

1914 BOULOT *Joseph*
 CHALAFFIT *François*
 CHALAFFIT *Joseph*
 CHAUDIERE *Louis*
 FLEURET *Jean*
 MARTROU *Alfred* Serg.
 FIGEYRE *Jean*
 FEPIN *Elie* Serg.
 SABATIER *Gabriel* Cap.
 VESCHAMBRE *Louis*
 1915 ARTEIL *Jean*
 BROQUIN *Pierre*
 BROQUIN *Jules* ★

1915 DUSSARGER *François*
 GENDRE *Pierre*
 LAUORE *Augustin S^e*
 MEINIEL *Jean*
 MERLE *Gabriel*
 PEPIN *Jean*
 PONS *Antoine*
 REGEASSE *Auguste*
 SARRAZIN *Pierre*
 USSE *Leon C^{al}*
 1916 CHASTANG *Alexis*




1916 CORNET *Leon*
 COURSOLLE *Cirgues C^{al}*
 RAYNAL *Castagne C^{ns}*
 1917 GARINOT *Felix*
 GAYDIER *Alphonse*
 GRAS *Antoine*
 MARGOMEE *Antoine*
 PEZAIRE *Jean*
 TOURNABRE *Joseph*
 1918 MALBET *Leon S^t*
 TESTE *Louis*

● PICOT Pierre Sit 1939 ● BESSER François ●
 ● PUYELET Antoine 1939 ● CORNET Louis ●
 ● DUSSAILLANT Rene 1945 ● RAVIGAT Marcel ●
 ● DELLAC Georges 1945 ●



Église « St SATURNIN » 41 noms gravés



ST SAURY- 15290

Maire de l'époque- Mr GARDES

Population en 1911-561 habitants

Conflit 14/18/- 23 noms gravés

Architecte- Mr BONS

Constructeurs- Mrs BORDE et
GOURDIE

Coût travaux- 5000f prévisionnel

Inauguration- 23/07/1922/

Population en 2011-202 habitants

Souscription publique d'un
montant de 3000f. Subvention de
l'état 320f. Pose d'une grille autour
du monument aujourd'hui disparue
le 02/1931/ pour une somme de
2000f. La commune s'engage a faire
le transport des matériaux de
PARLAN a St SAURY.



Mémorial Chenier-la Luzette



DÉTAILS MONUMENT DU SOUVENIR

Memorial



AUX RESISTANTS DU TERRAIN "CHENIER"

Ici, dans le triangle Saint-Saury - Parlan et la Bastide-du-Haut-Mont, aux confins du Cantal et du Lot, au printemps 1943, le terrain "Chénier", du nom du poète - est homologué par le Centre des Opérations de Parachutages et d'Atterrissages de la 4e Région (Toulouse) et enregistré à Londres par le Bureau Central de Renseignements et d'Action en tant que centre de radioguidage et de récupération.

Sous la responsabilité de **Bernard Cournil**, l'équipe de veille, valeureuse et disponible, assure le fonctionnement du terrain jusqu'au mois d'août 1944.

Un câble électrique souterrain de plus d'un km alimente la balise Radio Euréka-Rebecca qui guide les avions depuis le Puy de la Poule. Un émetteur - récepteur S-Phone permet d'entrer en contact vocal avec les pilotes.

Diffusés à des heures fixes par radio - Londres, des messages codés annoncent les parachutages :

*"De Pierre à Marguerite, les enfants de Denise sont sages"
 "De Brigitte à Michel-Ange, le tapis ne doit pas bouger, invitez la jeunesse"
 "De la chouette au merle blanc, c'est une cité ardente"*

Ici ont été parachutés plus de 60 agents : spécialistes en armement, opérateurs-radio, instructeurs de sabotage.

Ici ont touché terre l'équipe Jedburgh de la "mission Quinine" et le commando américain "Emily".

Ici ont été réceptionnés sans incident plus de 700 containers, soit près de 90 tonnes de matériel et d'armement.
 Afin d'encadrer et équiper la Résistance locale et aquitaine.

Incomparable destin, fierté méritée, l'histoire du terrain "Chénier" se confond avec celle de la Luzette, de la Font Belle, du maquis Timo et autres maquis des environs. Son exceptionnelle réussite s'explique aussi par le silence complice de la population.

Les Maquis et Cadets de la Résistance du Cantal
 le 9 avril 2006

AUX RESISTANTS DU TERRAIN "CHENIER"

Ici, dans le triangle Saint-Saury - Parlan et la Bastide-du-Haut-Mont, aux confins du Cantal et du Lot, au printemps 1943, le terrain "Chénier" - du nom du poète - est homologué par le Centre des Opérations de Parachutages et d'Atterrissages de la 4e Région (Toulouse) et enregistré à Londres par le Bureau Central de Renseignements et d'Action en tant que centre de radioguidage et de récupération.

Sous la responsabilité de **Bernard Cournil**, l'équipe de veille, valeureuse et disponible, assure le fonctionnement du terrain jusqu'au mois d'août 1944.

Un câble électrique souterrain de plus d'un km alimente la balise Radio Euréka-Rebecca qui guide les avions depuis le Puy de la Poule. Un émetteur - récepteur S-Phone permet d'entrer en contact vocal avec les pilotes.

Diffusés à des heures fixes par radio - Londres, des messages codés annoncent les parachutages :

*"De Pierre à Marguerite, les enfants de Denise sont sages"
 "De Brigitte à Michel-Ange, le tapis ne doit pas bouger, invitez la jeunesse"
 "De la chouette au merle blanc, c'est une cité ardente"*

Ici ont été parachutés plus de 60 agents : spécialistes en armement, opérateurs-radio, instructeurs de sabotage.

Ici ont touché terre l'équipe Jedburgh de la "mission Quinine" et le commando américain "Emily".

Ici ont été réceptionnés sans incident plus de 700 containers, soit près de 90 tonnes de matériel et d'armement.

Afin d'encadrer et équiper la Résistance locale et aquitaine.

Incomparable destin, fierté méritée, l'histoire du terrain "Chénier" se confond avec celle de la Luzette, de la Font Belle, du maquis Timo et autres maquis des environs. Son exceptionnelle réussite s'explique aussi par le silence complice de la population.

Les Maquis et Cadets de la Résistance du Cantal
 le 9 Avril 2006

Mémorial
 Chenier-la Luzette

1914

PAROISSE de S^t SAURY

1918

À ses Enfants Morts pour la France

GARDES	Ernest	41 ans	LAFEUILLE	Joseph	24 ans
LAFON	Firmin	40 ans	TIRABI	Bernard	24 ans
LASCROUX	Lucien	36 ans	AIGUESPARSES	Antonin	24 ans
BORIES	Louis	36 ans	SALABERT	Germain	23 ans
BELAUBRE	Joseph	31 ans	LASCROUX	Gabriel	22 ans
BEX	Baptiste	30 ans	CONDAMINE	Sylvain	21 ans
MAZIÈRES	Antonin	29 ans	GOUZOU	Urbain	21 ans
PEYROT	Firmin	29 ans	MAZIÈRES	Alexandre	21 ans
DELBOS	Louis	27 ans			

À EUX NOTRE SOUVENIR, NOTRE RECONNAISSANCE

Église « St SEVERIN » 17 noms gravés



St SIMON- 15130

Maire de l'époque- Mr BRONDEL
Population en 1911-1120 habitants
Conflit 14/18/- 51 noms gravés
Architecte- Mr CROIZET
Constructeur- Mr MOUSSIE
Coût travaux- 8500f estimatifs
Fin travaux- 24/04/1922/
Population en 2011-1102 habitants
Souscription publique d'un
montant de 6500f. Coq en simili
bronze d'un coût de 6500f .
Participation de l'état d'un montant
de 70f.

Village de « BOUSSAC »



Village « St JEAN de DONE »





St URCIZE- 15110

Maire de l'époque- Mr PRUNIERES
Population en 1911-1039 habitants
Conflit 14/18/-80 noms gravés
Sculpteur- Mr BENET
Constructeur- MR LESME
Fin travaux- 06/09/1925/
Population en 2011- 491 habitants
Construction d'une grille
aujourd'hui disparue évaluée a
2000f. Le sous préfet de l'époque
est invité pour l'inauguration du
monument.

FRANCOIS AYGALINC
JEAN VAISSADE CHAZALY
EUGENE VIGOUROUX
JEAN BOUSQUET
LOUIS PAGES
ALEXANDRE DE RIGAL
JEAN MOISSET
EMILE FABRE
JEAN MERCUY
JEAN ANTOINE GIRBAL
ANTOINE PERET
GUILLAUME VAISSIERE
JEAN FABRE DE BOUXOLS
JEAN VAISSIERE
REMY REMISE
JEAN PIERRE VAISSADE
FRANCOIS VAISSADE
JEAN PIERRE DOMMERGUE
AUGUSTE VAISSADE
PIERRE JEAN BERBIGIER
ANTOINE AYGALINC
PIERRE PAGES
LOUIS VAISSADE
VALENTIN PERET
PIERRE VAISSADE
JEAN CALMELS - VINCHE
LOUIS PERET
LOUIS GIRBAL
JEAN PIERRE ASTRUC
RENE BERBIGIER
LOUIS PRUNIERES
FRANCOIS HUGUET
FRANCOIS BERBIGIER



AUGUSTE FONTANIER
LOUIS NICOLAS
ETIENNE VAISSADE
JOSEPH CHABANON
BAPTISTE PICY
JEAN PIERRE PAGES
AUGUSTE TROUSSELIER
JEAN AMANS DE RIGAL
ANTOINE VAISSADE
ALEXANDRE PORTE
GUILLAUME VIGUIER
PIERRE ANDRIEU
AUGUSTE CROS
FRANCOIS MOISSET
ALEXANDRE VAISSADE
EMILE RAYNAL
PIERRE PECOUL
EMILE SAVOIE
EMILE PAGES
JEAN ANTOINE CHASTANG
ALBERT PICY
JEAN BOUSSIGNAC
AUGUSTE PAGES
ALEXANDRE PICY
JEAN FABRE
ANTOINE HOSTALIER
JOSEPH VAISSADE
BAPTISTE POULALION
PAULIN MERCUY
JEAN PRUNIERES
JEAN CALMELS - MOISSET
CAMILLE FABRE
JEAN NOEL BARTHELEMY

DÉTAILS MONUMENT DU SOUVENIR



STÈLE AUTRE CON FLIT



St VINCENT de SALERS- 15380

Maire de l'époque- Mr SARGUES
Population en 1911- 461 habitants
Conflit 14/18/-38 noms gravés
Sculpteur- Mr PAULU
Constructeur- Mr PEYRENEGRE
Coût travaux- 6534.60f
Population en 2011- 73 habitants
Souscription publique d'un
montant de 3000f. Certificat de la
mairie prouvant la provenance de
la pierre de construction. Sur le
coût prévisionnel ne sont pas
compris en charges, le socle, le mur
de soutènement et la grille
aujourd'hui disparue. Une
rénovation du monument a eu lieu
en 2007.



1939

DU FAYET DE LA TOUR ETIENNE
THESSANDIER MARCEL


1945

BESSON JEAN
DUMAS GABRIEL

FAURE	J. MARIE
FAURE	EUGENE
FLORET	ANTOINE
GAUTHIER	JULIEN
GERBE	AUGUSTIN
GERBE	JEAN
JONCOUX	JEAN. M.
LACOMBE	LOUIS
MAISONNEUVE	AUGUSTE LÉ
MATHIEU	VICTOR
MARONNE	JOSEPH
MAURY	MAURICE
PASSEMARD	GABRIEL
PEYTHIEU	J. MARIE
ROCHELY	ANTOINE
RODDE	JEAN
SERRE	HENRI
TOURNADRE	AUGUSTIN
VIDAL	ANTONIN

ALTIER	ANTONIN
AUDIGHER	J. BAPTISTE
BONJEAN	BAPTISTE
CHABAUD	MARIUS
CHABRIER	PIERRE
CHADEFAUX	ALEXANDRE
CHAMBON	ANTOINE
CHAMBON	JEAN
CHAMBON	BAPTISTE
CHAMPEIL	ANTOINE
CHAULET	ANTONIN
CHAULET	EUGENE
CHAVAROCHE	ANTONIN
CONSTANT	HENRI
COUDER	ANTONIN
COUDER	DURAND
CAZAL	JEAN
LÉ DU SOUCH	BERNARD
• DUCHER	JOSEPH

DÉTAILS MONUMENT DU SOUVENIR



A LA GLORIEUSE MEMOIRE
DES SOLDATS DE ST VINCENT.
MORTS POUR DIEU ET POUR LA FRANCE



LE DU SOUICH	BERNARD	CAZAL	JEAN
ALTIER	ANTONIN	DUCHER	JOSEPH
AUDIGIER	J. BAPTISTE	FAURE	J. MARIE
BONJEAN	BAPTISTE	FAURE	EUGENE
CHABAUD	MARIUS	GAUTHIER	JULIEN
CHABRIER	PIERRE	GERBE	AUGUSTE
CHADEFAUX	ALEXANDRE	GERBE	JEAN
CHAMBON	ANTOINE	LACOMBE	LOUIS
CHAMBON	JEAN	MARONNE	JOSEPH
CHAMPEIL	ANTOINE	MATHIEU	VICTOR
CHAULET	ANTONIN	MAURY	MAURICE
CHAULET	EUGENE	PEYTHIEU	J. MARIE
CHAVAROCHE	ANTONIN	ROCHELY	ANTOINE
COUDERC	ANTONIN	RODDE	JEAN
COUDERC	DURAND	TOURNADRE	AUGUSTIN

OU'ILS REPOSENT EN PAIX

Église « St VINCENT » 30 noms gravés

Ste EULALIE- 15140

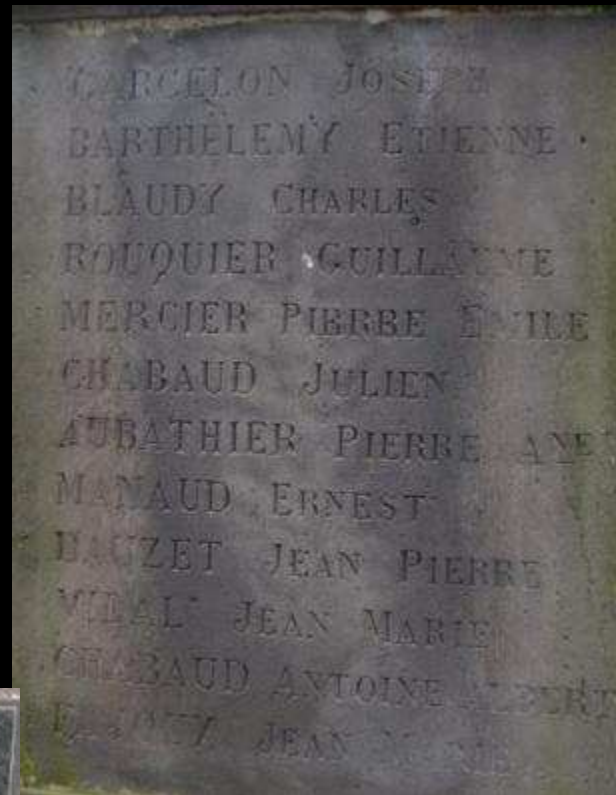
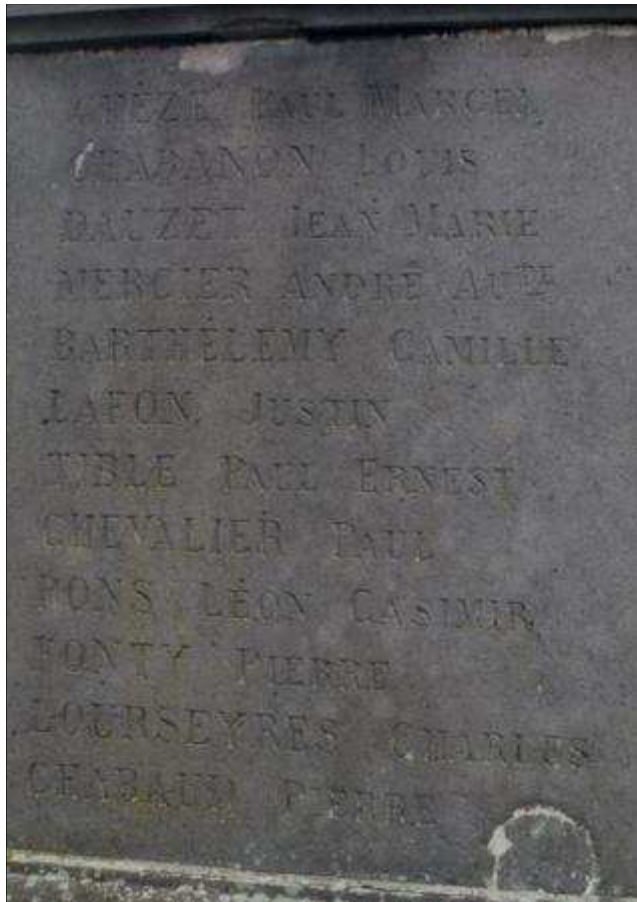


Ste EULALIE

Maire de l'époque- Mr CARRIER
Population en 1911-705 habitants
Conflit 14/18/-36 noms gravés
Architecte- Mr CROIZET
Sculpteur- Mr PEYRENEGRE
Constructeur- Mr PEYRENEGRE
Coût travaux- 11.000f
Population en 2011- 204 habitants
Surplus pour les fondations
468.46f. Confection et pose d'une
grille aujourd'hui disparue
effectuée par Mr JULHES pour un
coût de 78f. Le mètre.

Source A.D.C.

DÉTAILS MONUMENT DU SOUVENIR



A NOS CAMARADES
MORTS POUR LA PATRIE

Chabanon Louis	1914	Aubalthier Antoine	1916
Dauzel Jean-Marc	1914	Chabaud Antoine	1916
Mereier Andre	1914	Fajoux Martin	1917
Barthelemy Camille	1914	Chassagne Antoine	1917
Cheze Paul	1914	Manaud Louis	1917
Lafond Justin	1914	Fonly Joseph	1917
Sible Albert	1914	Bergeron Emile	1918
Carrelon Joseph	1915	Chauvel Leon	1918
Chevallier Paul	1915	Manaud Ernest	1918
Vidal Edouard	1916	Faure Jean-Marie	1918
Barthelemy Etienne	1916	Sernal Charles	1918
Chabaud Julien	1916	Bergeron Paul	..
Mereier Emile	1916	Blaudy Charles	..
Dauzel Pierre	1916	Chabaud Pierre	..
Rouquier Camille	1916	Laroche Louis	1919

1858
Amblard Antonin
Chabanon Armand-Et
Chassagne Leon
Chevallier Louis

1846
Delbos Antoine
Guillaume Jean-Bap^t
Manaud Etie

Offert par Les Combattants de St-Eulalie

Église « St LAURENT » 30 noms gravés plus 4 noms d'un autre conflit



Ste MARIE- 15230

Maire de l'époque- Mr MALMEZAT
Population en 1911- 355habitants
Conflit 14/18/- 36 noms gravés
Architecte- Mr BEC
Constructeur- Mr BEC
Coût travaux- 6500f.
Fin travaux- réception 19/10/1924
Population en 2011- 111 habitants
Un comité de soutien est
constitué pour designer les
questeurs sur PARIS et sur place.
La souscription est de 3000f.
Subvention de la commune 300f.
Prix du buste 1500f. Certificat de la
mairie prouvant la provenance de
la pierre servant a la construction
du monument.



DÉTAILS MONUMENT DU SOUVENIR EN GRANDE PARTIE EFFACÉS

1914

1918



LA PAROISSE DE S^{TE} MARIE
A SES SOLDATS
MORTS POUR LA FRANCE

- | | |
|---------------------|---------------------------------------|
| BONNEFOY PIERRE | JOURDE PIERRE |
| BONNY FRANÇOIS | JUERY GUILLAUME |
| BONNY MARIUS | LADONNE J ^S MARIE |
| BOS LOUIS | LAURENT PIERRE |
| BOUCHARINC ANTONIN | LAURENT ETIENNE |
| BOYER JEAN | MAGNE MARIUS |
| BOYER ALBERT | MARCHADIER JULES |
| BRUN MAURICE | MARCHADIER PIERRE |
| CAMBOURNAC EUGÈNE | MERCOU J ^S B ^{TE} |
| CARRIÈRE CAMILLE | PERET J ^S B ^{TE} |
| CHABRILLAC BAPTISTE | SOUILLARD EUGÈNE |
| CHARBONNIER ANTOINE | SOUILLARD RAYMOND |
| COUVE ALPHONSE | VAISSADE ALPHONSE |
| DELPIROU ALBERT | VIDALENC ANTOINE |
| GASTAL ODILON | VIGIER GERMAIN |

FRIEZ POUR EUX

Église « Ste AGATHE » 30 noms gravés



SALERS- 15140

Maire de l'époque- Mr LAPEYRE
Population en 1911- 743 habitants
Conflit 14/18/- 38 noms gravés
Architecte- Mr CROIZET
Constructeur- Mr LAVAL
Coût travaux- 15.000f
Population en 2011- 354 habitants
Souscription publique d'un
montant de 9000f.



STÈLE AUTRE CONFLIT



DÉTAILS MONUMENT DU SOUVENIR



Église « St MATHIEU » 37 noms gravés

SALINS - 15200



Maire de l'époque- Mr ROLLAND
Population en 1911- 403 habitants
Conflit 14/18/- 16 noms gravés
Constructeur- Mr PEYRENEGRE
Coût travaux- 5199.22f
Population en 2011- 151 habitants
Fin travaux- réception 12/08/1922/
Souscription publique d'un
montant de 4515.75f.



Église « St PANTALEON » 16 noms gravés

SANSAC DE MARMIESSE- 15130



Commune sans monument du souvenir. Une stèle qui fut jadis dans le cimetière de la commune et qui a été déplacé lors de la réfection de la place du village et placé contre un des murs de l'église.

Population en 1911- 512 habitants
Conflit 14/18/- 25 noms gravés
Population en 2011-1301 habitants



DETAILS DE LA STELE



SANSAC VEINAZES- 15120

Pas de renseignements sur ce monument du souvenir.

Population en 1911- 309 habitants

Conflit 14/18/- 17 noms gravés

Population en 2011- 221 habitants

AUX ENFANTS DE LA COMMUNE
MORTS POUR LA PATRIE

NOMBROUSSOU JOSEPH THEODORE 1914

GARROUSTE LOUIS	1914	↑	ALLIDIERES ALBERT	1917
BONNET JEAN	1915		PIGANIOL JUSTIN	—
GARROUSTE FREDERIC	—		GERMAIN JEAN	1918
LEFORT MAURICE	—		LABOBIE JEAN	—
VERSAPUECH JEAN	—		LABORIE PROSPER	—
CARRIER ANTONIN	1916		COUDERC LOUIS	1919
GARROUSTE ALBERT	—		LICARDIE PIERRE	—
GAUZENTES LEON	1917		VIGNAL LEON	1921

1939-45

● DELCHE PAUL 1940 - NOMBROUSSOU NOEL 1941 ●

ALGERIE
BARRAU ROGER 1959

DÉTAILS MONUMENT DU SOUVENIR

SAUVAT- 15240



Pas de renseignements sur ce monument du souvenir.

Population en 1911- 585 habitants

Conflit 14/18/- 32 noms gravés

Population en 2011- 197 habitants.

JEAN COSTE 1914
GASTON CHARBONNEL ..
EDMOND MALGAT ..
FRANCOIS VIGNAL ..
NARCISSE PRAT ..
FELIX PARASSE 1915
ANTOINE JOURNIAC ..
LOUIS BRUN ..

ALBERT RAYNAL 1915
LOUIS SERRE ..
GUILLAUME COLTHECQOL ..
PIERRE GALVAING 1916
JEAN GOUST ..
ALFONSE AMBLARD ..
JEAN BAPTISTE NOËL ..
BERNARD CHANCELIER ..

ANTONIN JOURNIAC 1916
LÉON BENOIT ..
LOUIS NOËL ..
FELIX BROUSSE 1917
MAURICE CHANCELIER ..
PIERRE ROBERT ..
ANTOINE BRETON ..
JEAN VERGNE ..

PIERRE MOULIER 1917
PAUL TERRADE 1918
ANTONIN DUFAYET ..
MARIUS VERNIOLLES ..
JOSEPH GOUST ..
ANDRÉ CHARBONNEL ..
DIEUDONNÉ DELFAU ..
JEAN DUBOIS ..



1903 V 1945
LA COMMUNE DE SAUVAT
A SES ENFANTS
MORTS POUR LA FRANCE

VIGNAL LEON
RAYNAL HENRI
MOULIER MAURICE
CHAYVIALLE ANDRE
• BORZEIX PIERRE •

Détails monument du souvenir



SEGUR LES VILLAS- 15300

Pas de renseignements sur ce monument du souvenir.

Population en 1911- 972 habitants

Conflit 14/18/- 45 noms gravés

Population en 2011- 221 habitants

— 1914 —
BADULL GUSTAVE
BARADUC JEAN-LOUIS
BORNE JEAN-MAURICE
COLLE JULIEN
DELHOSTAL JEAN-MARIE
DELHOSTAL MARCELLIN
FOURNIER LOUIS
GARD PAUL
LANTAJOUL JEAN
MARQUET GUILLAUME
MEYNIAL LÉON-FÉLIX
RIBEYRE ERNEST
SARRAZIN ADOLPHE
SERRE AUGUSTE

— 1915 —
BENOIT EUGÈNE
BOURDIOL ANDRÉ
COUSSERAND EMILE
GIBERT JULES
LANTAJOUL PIERRE
LAVIGNE BERTRAND
RAYNAUD JEAN
RIBEYRE GUILLAUME
SAVIGNAT FRANÇOIS
TIBLE PIERRE, *Caporal*
USSE RENE
VANTALON JACQUES

— 1916 —
ARNAL ALPHONSE
CHASTANG ALEXIS
TRIGNOL JEAN-DAVID
— 1917 —
BRUNET JEAN
PONS EUGÈNE
SAUTAREL RAYMOND
SERRE FRANÇOIS-GASPARD
— 1918 —
BENOIT JEAN
BENOIT LÉON
BOYER ANATOLE, *S^e Lieutenant*
BRASSAC ALEXANDRE
FRAYSSINET ERNEST
GENEIX ANTOINE, *Brigadier*
GIBERT JEAN, *Caporal*
GIBERT JOSEPH
GIBERT PIERRE
PONS JULIEN, *Lieutenant*
QUEUILLE GUSTAVE, *Caporal*
VERGEADE ERNEST, *Caporal*
— 1919 —
ROUSSILLE HENRI

DÉTAILS MONUMENT DU SOUVENIR



Église « St MARTIAL » 45 noms gravés

SENEZERGUES- 15340



Sur cette commune il existe deux monuments du souvenir. Village de SENEZERGUES, et la CHOURLIE.
Maire de l'époque- Mr DE SARRET
Population en 1911- 633 habitants
Conflit 14/18/ 21 noms gravés
Population en 2011- 194 habitants
Le 22/06/1924/ une somme de 500f est votée a chaque section (LA CHOURLIE et SENZERGUES) pour la construction des monuments. Pas de renseignements sur les monuments.



Détails monument du souvenir de SENEZERGUES



Église « St MARTIN » 20 noms gravés

SENEZERGUES- Section de LA CHOURLIE



1914	GINIOUX Léon
FAU Jules	PINQUIER Marcel
BROHA Germain	ALRIC Guy
GARROUSTE Louis	1915
BOUDOU Paulin	BLANC Germain
SERIEYS Jules	TROULIER Léon
FELGINES Joseph	1916
ALARY Jean	PUECH Joseph

JOURDON Célestin	DEVEZ Germain
LACOSTE Jean	1918
BOIS Henri	LACOSTE François
LABRUNIE Frédéric	SERIEYS Antoine
MAS François	GAZAL Albert
BROHA Rémy	CALSAC Lucien
1917	FALIES Antoine
RIGAL Emile	FELGINES Jean



Église « St CHARLES BOROMEE » village de LA CHOURLIE



SERIERS- 15100

Pas de renseignements sur ce monument du souvenir.

Population en 1911- 402 habitants

Conflit 14/18/-20 noms gravés

Population en 2011- 136 habitants

VALAT HENRI SA
JOLIVE ARMAND
BOUILLON LOUIS
CHAUVARD AUGUSTIN
BOUILLON AUGUSTE SA
JOLIVE ANTONIN
BOYER LOUIS
VACHER PHILIPPE
CHAUVARD J. MARIE
VALAT EDOUARD
BOUILLON PHILIPPE
ALINC LOUIS
TARDIEU PAUL
BOUFFIAC ERNEST
CONORT LOUIS
ESTEVENON ETHENNE
CHABOT CAMILLE
ROBERT GUILLAUME
CHABOT FRANCOIS
CHASSANG THEOPHILE



L'AMICALE DE PARIS
"LOU-RIBIT"
LES ORIGINAIRES DE SERIERS
RECONNAISSANTS
A LEURS MORTS GLORIEUX
1934

BOUDON FELIX
AUX
ENFANTS DE LA
COMMUNE DE SERIERS
MORTS POUR LA FRANCE

A LA MEMOIRE
DES COMBATTANTS
MORTS POUR LA FRANCE
EN AFRIQUE DU NORD

DÉTAILS MONUMENT DU SOUVENIR



STÈLE DEDIEE A UN AUTRE CONFLIT

